










Direction Départementale des Territoires
Service Risques Sécurité
Prévention des Risques
1722 avenue de Colmar
47916 Agen cedex 9

Commune de Bazens

Plan de Prévention du Risque Inondation - secteur des Confluents-

Approuvé par A.P. n° 47-2019-01-28-008 du 28 janvier 2019

-  ROUGE CLAIR (Aléas faible et moyen)
-  ROUGE (Aléa fort)
-  ROUGE FONCE (Aléa très fort)
-  47.30 Isocotes et cotes en m.NGF (Garonne)
-  47.30 Isocotes et cotes en m.NGF (affluents)
-  Limite de la zone inondable
-  Limite communale

Cote de la crue à l'échelle d'Agen : observée en 1875 à 11,70 m
estimée dans les conditions nouvelles d'écoulement à 10,80 m

CARTE DE ZONAGE

Echelle 1/5000°

