







Commune de Port-Sainte-Marie
Plan de Prévention du Risque Inondation
 - secteur des Confluents -
 Approuvé par A.P. n° 47-2019-01-28-017 du 28 janvier 2019

- BLEU (Aléa faible en secteurs urbanisés)
- BLEU FONCE (Aléa moyen en secteurs urbanisés)
- ROUGE CLAIR (Aléas faible et moyen)
- ROUGE (Aléa fort)
- MARRON (Arrière des digues < 2,00m = 50,00m ou > 2,00m = 100,00m)

-  CENTRE URBAIN (Tramé 1)
-  ZONE D'ACTIVITES AMENAGEES (Tramé 2)
-  AUTRES SECTEURS URBANISES (Tramé 4)

-  Digues existantes inférieures à 2 mètres ou supérieures ou égales à 2 mètres
-  Limite de la zone inondable
-  Limite communale

Cote de la crue à l'échelle d'Agén: observée en 1975 à 11,70 m.
 estimée dans les conditions nouvelles d'écoulement à 10,00 m.
 Cote de la crue à l'échelle de Tournem: observée en 1975 à 10,50 m.

CARTE DE ZONAGE

Echelle 1/5000^e

