



LOT-ET-GARONNE

*Liberté
Égalité
Fraternité*

RECUEIL DES ACTES
ADMINISTRATIFS SPÉCIAL
N°47-2021-148

PUBLIÉ LE 20 AOÛT 2021

Sommaire

Préfecture de Lot-et-Garonne / DCPAT- ME

47-2021-08-20-00001 - AP déclarant cessibles, en vue de l'expropriation demandée par la DREAL Nouvelle Aquitaine, les terrains nécessaires au projet d'aménagement de la RN 21, section La Croix Blanche-Monbalen (49 pages) Page 3

47-2021-08-20-00002 - portant indemnisation d'un commissaire enquêteur pour l'enquête publique parcellaire relative au projet d'aménagement de la RN 21, section la Croix Blanche-Monbalen (3 pages) Page 53

Sous-préfecture de Villeneuve sur Lot /

47-2021-08-19-00003 - AP Renouvellement habilitation PFG - Pompes Funèbres Générales (2 pages) Page 57

Préfecture de Lot-et-Garonne

47-2021-08-20-00001

AP déclarant cessibles, en vue de l'expropriation demandée par la DREAL Nouvelle Aquitaine, les terrains nécessaires au projet d'aménagement de la RN 21, section La Croix Blanche-Monbalen



**PRÉFET
DE LOT-ET-GARONNE**

*Liberté
Égalité
Fraternité*

Direction de la Coordination des Politiques
Publiques et de l'Appui Territorial
Mission environnement

**Arrêté préfectoral n°
déclarant cessibles, en vue de l'expropriation demandée par la DREAL Nouvelle Aquitaine,
les terrains nécessaires au projet d'aménagement de la RN 21, section La Croix Blanche-
Monbalen**

Le Préfet de Lot-et-Garonne
Chevalier de la Légion d'honneur,
Chevalier de l'Ordre National du Mérite,

Vu le code de l'expropriation pour cause d'utilité publique ;

Vu l'arrêté préfectoral n°2015/DDT/05-0033 du 29/05/2015 portant déclaration d'utilité publique du projet d'aménagement de la RN 21, section la Croix Blanche-Monbalen ;

Vu l'arrêté préfectoral n°47-2020-05-19-001 19/05/2020 portant prorogation de la déclaration d'utilité publique du projet d'aménagement de la RN 21, section la Croix Blanche-Monbalen ;

Vu la demande de l'État, représenté par la DREAL Nouvelle Aquitaine ;

Vu les pièces du dossier d'enquête publique parcellaire ;

Vu la liste d'aptitude des commissaires enquêteurs pour le département de Lot-et-Garonne pour l'année 2021 ;

Vu l'arrêté 47-2021-05-27-00001 ouvrant l'enquête publique parcellaire relative au projet susvisé et nommant M. Jean-Pierre Audoire en qualité de commissaire enquêteur ;

Vu le rapport et les conclusions du commissaire enquêteur ;

Sur proposition du secrétaire général de la préfecture de Lot-et-Garonne,

ARRETE

ARTICLE 1^{er} : Sont déclarés cessibles en vue de l'expropriation pour cause d'utilité publique, au profit de l'État, représenté par la DREAL Nouvelle Aquitaine ou de son concessionnaire, les terrains désignés à l'état parcellaire ci-annexé et nécessaires à la réalisation du projet d'aménagement de la RN 21, section la Croix Blanche-Monbalen.

ARTICLE 2 :Le présent arrêté sera affiché en mairie de Saint Antoine de Ficalba, Castella, Monbalen, la Croix Blanche, par les soins du maire. Il sera en outre publié au recueil des actes administratifs de l'État en Lot-et-Garonne. Il sera notifié par les soins de l'expropriant aux propriétaires concernés par lettre recommandée avec demande d'avis de réception.

Préfecture de Lot-et-Garonne
Place de Verdun- 47920 AGEN CEDEX 9
Téléphone : 05.53.77.60.47
www.lot-et-garonne.gouv.fr

Article 3 : Le présent arrêté peut faire l'objet d'un recours contentieux devant le tribunal administratif de Bordeaux dans les deux mois à compter de sa publication ou de sa notification. Le tribunal administratif peut être saisi par l'application informatique « télérécurse citoyens » accessible par le site internet « www.telerecours.fr ». Le présent arrêté peut également dans le même délai faire l'objet d'un recours gracieux ou hiérarchique.

Article 4 : Le secrétaire général de la préfecture de Lot-et-Garonne, les maires de Saint Antoine de Ficalba, Castella, Monbalen, la Croix Blanche, ainsi que la directrice de la DREAL Nouvelle Aquitaine sont chargés, chacun en ce qui le concerne, de l'exécution du présent arrêté.

Agen, le 23/08/21

Pour le Préfet,
le secrétaire général

Morgan TANGUY

Liste des propriétaires

ROUTE NATIONALE
AAJ16 - RN 21 - LA CROIX BLANCHE - MONBALEN COMMUNE DE LA CROIX BLANCHE

LA CROIX BLANCHE

PROPRIETE 00001	PROPRIETAIRE REEL (Personne physique) ou SON REPRESENTANT (Personne morale)	
PROPRIETAIRE		
- Monsieur FABRE Jacques né le 27/08/1946 à AGEN (47) demeurant 100 allée du Loy - LA CROIX BLANCHE (47340)		

Mode	Référence cadastrale		Num. du plan	Emprise		Reste		Observations (Surfaces en m ² ou ca)		
	Sect.	N°		Nature	Lieu-Dit	Surface	N°		Surface	
C		660	TERRE	La Garaille	10 468	10	Total	2 607	7 861	

Origine de propriété

Acquisition dont acte reçu le 04/02/1999 par Maître CAMIADE, notaire à LAROCQUE-TIMBAUT, publié au service de la publicité foncière de AGEN 1^{er} bureau le 08/02/1999, volume 1999P, n° 789.

Liste des propriétaires

ROUTE NATIONALE
AAJ16 - RN 21 - LA CROIX BLANCHE - MONBALLEN COMMUNE DE LA CROIX BLANCHE

LA CROIX BLANCHE

PROPRIETE 00002 PROPRIETAIRE REEL (Personne physique) ou SON REPRESENTANT (Personne morale)

PROPRIETAIRE

- Monsieur DIEUDE André Raymond
né le 06/08/1931 à PENNE D'AGENAIS (47)
époux de Madame SAINT JEAN Andrée
demeurant 394 chemin de Cazotte - LA CROIX BLANCHE (47340)

PROPRIETAIRE

- Madame SAINT JEAN Andrée
née le 01/08/1936 à CASTELLA (47)
épouse de Monsieur DIEUDE André
demeurant 394 chemin de Cazotte - LA CROIX BLANCHE (47340)

Mode	Référence cadastrale				Num. du plan	Emprise		Reste		Observations (Surfaces en m ² ou ca)
	Sect.	N°	Nature	Lieu-Dit		Surface	N°	Surface	N°	
D	818	TERRE	Cazotte		3	818	3 275			
D	816	TERRE	Cazotte		4	816	439			
D	812	TERRE	Cazotte		6	812	497			
D	814	TERRE	Cazotte		7	Total	3 011			
							7 222			6 200

Origine de propriété

Acquisition dont acte reçu le 13/11/1968 par Maître RASSAT, notaire, publié au service de la publicité foncière de AGEN 1^{er} bureau le 28/11/1968, volume 3690, n°5.

Liste des propriétaires

ROUTE NATIONALE
AAJ16 - RN 21 - LA CROIX BLANCHE - MONBALLEN COMMUNE DE LA CROIX BLANCHE

LA CROIX BLANCHE

PROPRIETE 00003 PROPRIETAIRE REEL (Personne physique) ou SON REPRESENTANT (Personne morale)

PROPRIETAIRE

- Monsieur QUQUEL Jean-Pierre Bernard
né le 08/08/1963 à AGEN (47)Célibataire majeur(e), déclarant ne pas avoir conclu de pacte civil de solidarité.
demeurant 20 route de Saint-Pierre la Feuille - LA CROIX BLANCHE (47340)

Mode	Référence cadastrale			N°	Surface	N° du plan	Emprise		Reste		Observations (Surfaces en m ² ou ca)
	Sect.	N°	Nature				Lieu-Dit	N°	Surface	N°	
C		664	TERRE	La Gazaille	6 645	8	97		6 548		
C		662	TERRE	La Gazaille	4 199	9	1 032		3 167		
C		580	TERRE	La Gazaille	290	11	65		225		
						Total	1 194				

Origine de propriété

Concernant les parcelles C/664 et C/662 :

Acquisition dont acte reçu le 24/11/1983 par Maître CAMIADE, notaire à LARROQUE-TIMBAUT, publié au service de la publicité foncière de AGEN 1^{er} bureau le 21/12/1983, volume 5931, n° 12.

Concernant la parcelle C/580 :

Donation-Partage dont acte reçu le 09/07/1998 par Maître CAMIADE, notaire à LARROQUE-TIMBAUT, publié au service de la publicité foncière de AGEN 1^{er} bureau le 24/07/1998, volume 1998P, n° 4834.

Liste des propriétaires

ROUTE NATIONALE
AAJ16 - RN 21 - LA CROIX BLANCHE - MONBALLEN COMMUNE DE LA CROIX BLANCHE

LA CROIX BLANCHE

PROPRIETE 00004 PROPRIETAIRE REEL (Personne physique) ou SON REPRESENTANT (Personne morale)

PROPRIETAIRE

- Monsieur MAIRAL Victor Louis
né le 27/09/1939 à BERRAC (32)
époux de Madame MAIGRAT Nina
marié le 14/08/1965 à LA CROIX BLANCHE (47)
Mention au répertoire civil n°67/2008, transcrit le 05/02/2008.
demeurant 2025 route de Bézille - LA CROIX BLANCHE (47340)

PROPRIETAIRE

- Madame MAIGRAT Nina
née le 20/09/1947 à AGEN (47)
épouse de Monsieur MAIRAL Victor Louis
mariée le 14/08/1965 à LA CROIX BLANCHE (47)
demeurant 2025 route de Bézille - LA CROIX BLANCHE (47340)

Mode	Référence cadastrale							Observations (Surfaces en m ² ou ca)			
	Sect.	N°	Nature	Lieu-Dit	Surface	Num. du plan	Emprise		Reste		
	D	798	TERRE	Moussset	6 520	1	N°	Surface	N°	Surface	
							Total	54		6 466	
								54			

Origine de propriété

Acquisition dont acte reçu le 14/09/1978 par Maître CAMIADE, notaire à LAROCQUE-TIMBAUT, publié au service de la publicité foncière de AGEN 1^{er} bureau le 21/09/1978, volume 5046, n° 37.

Liste des propriétaires

ROUTE NATIONALE
AAJ16 - RN 21 - LA CROIX BLANCHE - MONBALLEN COMMUNE DE LA CROIX BLANCHE

LA CROIX BLANCHE

PROPRIETE 00005	PROPRIETAIRE REEL (Personne physique) ou SON REPRESENTANT (Personne morale)	
PROPRIETAIRE	- COMMUNE DE LA CROIX BLANCHE - DOMAINE PRIVE , représentée par son Maire	
Collectivité territoriale	Inscrit(e) au SIRENE sous le numéro : 214700759	
886 avenue des Pyrénées - LA CROIX BLANCHE (47340)		

Mode	Référence cadastrale			Num. du plan	Emprise		Reste		Observations (Surfaces en m² ou ca)
	Sect.	N°	Nature		Lieu-Dit	Surface	N°	Surface	
D	CR	CR	CR	Laspuieres	71		71		(Surfaces en m² ou ca)
D	CR	CR	CR	Cazotte	213		213		
						Total	284		

Origine de propriété

Les parcelles proviennent du domaine privé non cadastré de la collectivité.

Liste des propriétaires

ROUTE NATIONALE
AAJ16 - RN 21 - LA CROIX BLANCHE - MONBALEN COMMUNE DE LA CROIX BLANCHE

LA CROIX BLANCHE

PROPRIETE 00006	PROPRIETAIRE REEL (Personne physique) ou SON REPRESENTANT (Personne morale)	
PROPRIETAIRE		
- CONSEIL DEPARTEMENTAL DU LOT ET GARONNE , représentée par sa Présidente		
Administration publique		
Inscrit(e) au SIRENE sous le numéro : 224700013		
6 boulevard Scalliger - AGEN (47000)		

Mode	Référence cadastrale		Surface	Num. du plan	Emprise		Reste		Observations (Surfaces en m ² ou ca)
	Sect.	N°			Nature	Lieu-Dit	N°	Surface	
C	RD212	RD	La Gazaille	3 450	12	Total	3 450		
Total commune				14 811					
Total général				14 811					

SCRIBE Acquisition ©

Liste des propriétaires

ROUTE NATIONALE

AAJ18 - RN 21 - LA CROIX BLANCHE - MONBALEN COMMUNE DE MONBALEN

MONBALEN

PROPRIETAIRE 00001	PROPRIETAIRE REEL (Personne physique) ou SON REPRESENTANT (Personne morale)										
PROPRIETAIRE											
- SCI CHARI	Représentée par M. Mohamed CHALAL demeurant 2 rue de Berrouet 33000 BORDEAUX										
	société civile immobilière										
	immatriculée au RCS le 08/10/1999 d'AGEN sous le numéro : 424 521 615										
	siège social RN21 lieu-dit Sarlat - MONBALEN (47340)										

Mode	Référence cadastrale				Num. du plan	Emprise		Reste		Observations (Surfaces en m² ou ca)											
	Sect.	N°	Nature	Lieu-Dit		Surface	N°	Surface	N°		Surface										
ZD		8	SOL	Sarlat			7 577	19													
								Total													

Origine de propriété

Acquisition dont acte reçu le 30/09/1999 par Maître PONS, notaire à AGEN, publié au service de la publicité foncière de AGEN 1^{er} bureau le 12/10/1999, volume 1999P, n° 5905.

Dépôt de Kbis dont acte reçu le 15/10/1999 par Maître PONS, notaire à AGEN, publié au service de la publicité foncière de AGEN 1^{er} bureau le 18/11/1999, volume 1999P, n° 6575.

Liste des propriétaires

ROUTE NATIONALE
AAJ18 - RN 21 - LA CROIX BLANCHE - MONBALEN COMMUNE DE MONBALEN

MONBALEN

PROPRIETE 00002

PROPRIETAIRE REEL (Personne physique) ou SON REPRESENTANT (Personne morale)

PROPRIETAIRE

- Monsieur MAURETTE Jérôme
né le 14/02/1976 à AGEN (47)
époux de Madame SAUVAGE Isabelle
demeurant Lieudit Sarlat - MONBALEN (47340)

PROPRIETAIRE

- Madame SAUVAGE Isabelle
née le 16/03/1976 à AGEN (47)
épouse de Monsieur MAURETTE Jérôme
demeurant Lieudit Sarlat - MONBALEN (47340)

Mode	Référence cadastrale				Num. du plan	Emprise		Reste		Observations (Surfaces en m ² ou ca)
	Sect.	N°	Nature	Lieu-Dit		N°	Surface	N°	Surface	
ZD	125	SOU/P	Sarlat		18	Total	7 791		44 855	

Origine de propriété

Acte de vente dont acte reçu le 09/11/2005 par la SCP ESCAFFRE, notaires à ASTAFFORT, publié au service de la publicité foncière de AGEN 1^{er} bureau le 07/12/2005, volume 2005P, n°7051.

Liste des propriétaires

ROUTE NATIONALE
AAJ18 - RN 21 - LA CROIX BLANCHE - MONBALEN COMMUNE DE MONBALEN

MONBALEN

PROPRIETE 00003	PROPRIETAIRE REEL (Personne physique) ou SON REPRESENTANT (Personne morale)	
PROPRIETAIRE		
- Monsieur LAGARRIGUE Claude Jean né le 10/11/1942 à AGEN (47) demeurant 1152 avenue des Pyrénées - LA CROIX BLANCHE (47340)		

Mode	Référence cadastrale			Num. du plan	Emprise		Reste		Observations (Surfaces en m ² ou ca)		
	Sect.	N°	Nature		Lieu-Dit	Surface	N°	Surface			
ZD		95	TAILL	Sarlat		15 625	16	5 803	5 803	9822	
						Total					

Origine de propriété

Acquisition dont acte reçu le 18/03/1983 par Maître GIRY-LATERRIERE, notaire à VILLENEUVE SUR LOT, publié au service de la publicité foncière de AGEN
1^{er} bureau le 25/03/1983, volume 5817, n°17.

Liste des propriétaires

ROUTE NATIONALE
AAJ18 - RN 21 - LA CROIX BLANCHE - MONBALEN COMMUNE DE MONBALEN

MONBALEN

PROPRIETE 00004

PROPRIETAIRE REEL (Personne physique) ou SON REPRESENTANT (Personne morale)

PROPRIETAIRE

- Monsieur MEILLIER Thierry
né le 05/08/1963 à AGEN (47)
époux de Madame DELSANTO Françoise
demeurant Lieudt Pièce Grande - CASTELLA (47340)

PROPRIETAIRE

- Madame DELSANTO Françoise
née le 06/04/1965 à CAUZAC (47)
épouse de Monsieur MEILLIER Thierry
demeurant Lieudt Pièce Grande - CASTELLA (47340)

Mode	Référence cadastrale		Num. du plan	Emprise		Reste		Observations (Surfaces en m ² ou ca)	
	Sect.	N°		N°	Surface	N°	Surface		
ZD		15	TERRE	Fontes	26 651.	7	16 080	10 571	
ZD		16	TERRE	Fontes	15 518	9	576	14 942	
ZD		68	TERRE	Sarlât	66 064	12	676	65 388	
ZD		13	T/SOL.	Sarlât	23 666	14	10 100	13 566	
ZD		93	TERRE	Sarlât	57 370	15	13 377	43 993	
ZD		72	TERRE	Sarlât	15 327	17	28	15 299	
						Total	40 837		

Origine de propriété

Concernant les parcelles ZD/13 et ZD/15 :

Acquisition dont acte reçu le 03/12/1984 par Maître CAMIADE, notaire à LARROQUE-TIMBAUT, publié au service de la publicité foncière de AGEN 1^{er} bureau le 04/12/1984, volume 6070, n°35.

Concernant la parcelle ZD/93 :

Acquisition dont acte reçu le 12/05/1984 par Maître CAMIADE, notaire à LARROQUE-TIMBAUT, publié au service de la publicité foncière de AGEN 1^{er} bureau le 15/05/1984, volume 5990, n°27.

Concernant les parcelles ZD/68 et ZD/72 :

SYSTRA

ETAT PARCELLAIRE

Page - 5
31/05/2021

Liste des propriétaires

**ROUTE NATIONALE
AAJ18 - RN 21 - LA CROIX BLANCHE - MONBALEN COMMUNE DE MONBALEN**

Origine de propriété

Acquisition dont acte reçu le 17/04/2015 par Maître SIGAL, notaire à LAROCQUE-TIMBAUT, publié au service de la publicité foncière de AGEN 1^{er} bureau le 02/06/2015, volume 2015P, n°2186.

Liste des propriétaires

ROUTE NATIONALE
AAJ18 - RN 21 - LA CROIX BLANCHE - MONBALEN COMMUNE DE MONBALEN

MONBALEN

PROPRIETE 00005 PROPRIETAIRE REEL (Personne physique) ou SON REPRESENTANT (Personne morale)

PROPRIETAIRE DECEDE

- Monsieur ESTIBAL Jean-Claude
né le 06/11/1934 à LA CROIX BLANCHE (47)

Veuf en premières nocces et non remarié de Madame BROS Lucette.

Décédé le 25/10/2020 à AGEN (47).

demeurant Lieudit Bernats - MONBALEN (47340)

HERTIERE PRESUMEE

- Madame ESTIBAL Marie-Claude

née le 18/03/1962 à VILLENEUVE SUR LOT (47)

épouse de Monsieur BOURDA Marcel Albert

mariée le 29/08/1987 à MONBALEN (47)

demeurant Lieudit Bernats - MONBALEN (47340)

Mode	Référence cadastrale				Num. du plan	Emprise		Reste		Observations (Surfaces en m ² ou ca)
	Sect.	N°	Nature	Lieu-Dit		Surface	N°	Surface	N°	
ZD		14	TERRE	Sariat	13	Total	455 455		5 329	
							5 784			

Origine de propriété

Du chef de M. ESTIBAL :

Procès-verbal de remembrement comportant attribution dont acte publié au service de la publicité foncière de AGEN 1er bureau le 21/06/1976 volume 21 n°69.

Liste des propriétaires

ROUTE NATIONALE
AAJ18 - RN 21 - LA CROIX BLANCHE - MONBALEN COMMUNE DE MONBALEN

MONBALEN

PROPRIETE 00006		PROPRIETAIRE REEL (Personne physique) ou SON REPRESENTANT (Personne morale)	
PROPRIETAIRE			
- TEREGA , représentée par son Directeur Général M. Dominique MOCKLY société anonyme à Conseil d'administration immatriculée au RCS le 20/10/1955 de PAU sous le numéro : 095 580 841 siège social 40 avenue de l'Europe - PAU (64000)			

Mode	Référence cadastrale			Surface	Num. du plan	Emprise		Reste		Observations (Surfaces en m² ou ca)	
	Sect.	N°	Nature			Lieu-Dit	N°	Surface	N°		Surface
ZD		63	T/S	Chemin Richarde Haut	4 200	11	Total		114 114	4 086	

Liste des propriétaires

ROUTE NATIONALE
AAJ18 - RN 21 - LA CROIX BLANCHE - MONBALEN COMMUNE DE MONBALEN

MONBALEN

PROPRIETE 00007		PROPRIETAIRE REEL (Personne physique) ou SON REPRESENTANT (Personne morale)					
INDIVISAIRE							
- Monsieur LAPORTE Philippe né le 14/02/1952 à PARIS (75) demeurant 19b rue de Contigès - VILLENEUVE SUR LOT (47300)							
INDIVISAIRE							
- Madame LAPORTE Isabelle née le 06/03/1959 à PARIS (75) demeurant 36 rue Edmont Haraucourt - VILLENEUVE SUR LOT (47300)							
INDIVISAIRE							
- Monsieur LAPORTE Francis né le 15/12/1960 à PARIS (75) époux de Madame LANDELE Florence demeurant 3 chemin de l'Echourat - CESTAS (33610)							

Mode	Référence cadastrale						Observations (Surfaces en m ² ou ca)
	Sect.	N°	Nature	Lieu-Dit	Surface	Num. du plan	
ZD		17	TERRE	Fontes	17 866	10	
							Total
					447		447
							17 419

Origine de propriété

Attestation après décès dont acte reçu le 27/03/2017 par Maître TOURON-SCHREIBER, notaire à VILLENEUVE SUR LOT, publié au service de la publicité foncière de AGEN 1^{er} bureau le 26/04/2017, volume 2017P, n°1872.

Liste des propriétaires

ROUTE NATIONALE
AAJ18 - RN 21 - LA CROIX BLANCHE - MONBALEN COMMUNE DE MONBALEN

MONBALEN

PROPRIETE 00008 PROPRIETAIRE REEL (Personne physique) ou SON REPRESENTANT (Personne morale)

PROPRIETAIRE

- GFA BARROIS , représenté par son gérant M. Christian BARROIS
groupeur foncier agricole,
immatriculé au RCS le 25/02/1982 d'AGEN sous le numéro : 323 839 449
siège social Lieudit Gouget - PENNE D'AGENAIS (47140)

PRENEUR A BAIL RURAL A LONG TERME

- SCEA DES COTEAUX DE ST ANTOINE représenté par Messieurs Christophe et Mathieu BARROIS
société civile d'exploitation agricole,
immatriculée au RCS le 08/09/1980 d'AGEN sous le numéro : 319 557 641
siège social Lieudit Gouget - PENNE D'AGENAIS (47140)

Mode	Référence cadastrale				Num. du plan	Emprise		Reste		Observations (Surfaces en m ² ou ca)
	Sect.	N°	Nature	Lieu-Dit		Surface	N°	Surface	N°	
ZD	18	T/S	Fontes		4	a	16 542			
					6	b	18 688			
						Total	35 230			
									174 838	

Origine de propriété

Du chef de la SCEA DES COTEAUX DE ST ANTOINE:

Bail rural à long terme dont acte reçu le 10/05/2000 par Me CAPMAS, notaire à VILLENEUVE SUR LOT publié au service de la publicité foncière de AGEN 1^{er} bureau le 20/10/2000, volume 2000P, n°5747.

Liste des propriétaires

ROUTE NATIONALE
AAJ18 - RN 21 - LA CROIX BLANCHE - MONBALEN COMMUNE DE MONBALEN

MONBALEN

PROPRIETE 00009	PROPRIETAIRE REEL (Personne physique) ou SON REPRESENTANT (Personne morale)	
USUFRUITIERE		
- Madame LABATUT Ginette née le 05/07/1940 à AGEN (47) Divorcée de Monsieur RESSET. demeurant Lieudt Fontes - MONBALEN (47340)		
NU-PROPRIETAIRE		
- Monsieur LABATUT Dominique Michel né le 30/04/1972 à VILLENEUVE SUR LOT (47) époux de Madame AFFLATET Laurence marié le 11/07/1998 à SAINT ANTOINE DE FIGALBA (47) demeurant 152 les Sommets de Terreville - SCHOEICHER (97233)		

Mode	Référence cadastrale			Num. du plan	Emprise		Reste		Observations (Surfaces en m² ou ca)		
	Sect.	N°	Nature		Lieu-Dit	Surface	N°	Surface		N°	Surface
ZD		19	TERRE	Fontes	5 005	5	Total	848	848		4 157

Origine de propriété

Du chef de Mme LABATUT :
Procès-verbal de remembrement comportant attribution dont acte publié au service de la publicité foncière de AGEN 1er bureau le 21/06/1976 volume 21, n°109.
Donation de la nue-propriété dont acte reçu le 23/01/1996 par Me CAMIADE, notaire à LAROCHE-TIMBAUT, publié au service de la publicité foncière de AGEN 1er bureau le 15/02/1996 volume 1996P, n°1043.
Du chef de M. LABATUT :
Donation de la nue-propriété dont acte reçu le 23/01/1996 par Me CAMIADE, notaire à LAROCHE-TIMBAUT, publié au service de la publicité foncière de AGEN 1er bureau le 15/02/1996 volume 1996P, n°1043.

Liste des propriétaires

ROUTE NATIONALE
AAJ18 - RN 21 - LA CROIX BLANCHE - MONBALEN COMMUNE DE MONBALEN

MONBALEN

PROPRIETE 00010 PROPRIETAIRE REEL (Personne physique) ou SON REPRESENTANT (Personne morale)

INDIVISAIRE

- Monsieur SALA Olivier Marc
né le 30/09/1963 à LES PAVILLONS SOUS BOIS (93)
demeurant Lieudit Grand Bail - SAINT ANTOINE DE FICALBA (47340)

INDIVISAIRE

- Madame MICHALSKI Béatrice
née le 25/08/1960 à AGEN (47)
demeurant Lieudit Grand Bail - SAINT ANTOINE DE FICALBA (47340)

Mode	Référence cadastrale				Num. du plan	Emprise		Reste		Observations (Surfaces en m ² ou ca)
	Sect.	N°	Nature	Lieu-Dit		Surface	N°	Surface	N°	
ZD		20	TERRE	Grand Bail		Total	1 282	1 282		16 185
							17 467	3		

Origine de propriété

Attestation après décès dont acte reçu le 05/03/2015 par Maître TOURON-SCHREIBER, notaire à VILLENEUVE SUR LOT, publié au service de la publicité foncière de AGEN 1^{er} bureau.

ROUTE NATIONALE
AAJ18 - RN 21 - LA CROIX BLANCHE - MONBALEN COMMUNE DE MONBALEN

MONBALEN

PROPRIETE 00011	PROPRIETAIRE REEL (Personne physique) ou SON REPRESENTANT (Personne morale)	
PROPRIETAIRE		
- COMMUNE DE MONBALEN - DOMAINE PRIVE , représentée par son Maire		
collectivité territoriale		
Inscrit(e) au SIRENE sous le numéro : 214701716		
Place de la Libération - MONBALEN (47340)		

Mode	Référence cadastrale			Num. du plan	Emprise		Reste		Observations (Surfaces en m² ou ca)
	Sect.	N°	Nature		Surface	N°	Surface	N°	
ZD	VC502	VC	Grand Bail	2 447	1	2 447			
ZD	CR	CR	Grand Bail	29	2	29			
ZD	CR	CR	Sariat	2 529	8	2 529			
					Total	5 005			

Les parcelles proviennent du domaine privé non cadastré de la collectivité.

Origine de propriété

Total commune		100 414	
Total général		100 414	

Liste des propriétaires

ROUTE NATIONALE
AAJ17 - RN 21 - LA CROIX BLANCHE - MONBALLEN COMMUNE DE CASTELLA

CASTELLA

PROPRIETE 00001	PROPRIETAIRE REEL (Personne physique) ou SON REPRESENTANT (Personne morale)	
PROPRIETAIRE	- Monsieur MEILLIER Thierry né le 05/08/1963 à AGEN (47) époux de Madame DELSANTO Françoise demeurant Lieudit Pièce Grande - CASTELLA (47340)	
PROPRIETAIRE	- Madame DELSANTO Françoise née le 06/04/1965 à CAUZAC (47) épouse de Monsieur MEILLIER Thierry demeurant Lieudit Pièce Grande - CASTELLA (47340)	

Mode	Référence cadastrale			Num. du plan	Emprise		Reste		Observations (Surfaces en m ² ou ca)		
	Sect.	N°	Nature		Lieu-Dit	Surface	N°	Surface			
A		490	TERRE	Calonge	49 323	25	Total	1 136	1 136	48 187	

Origine de propriété

Acquisition dont acte reçu le 29/12/2006 par Maître SIGAL, notaire à LARROQUE-TIMBAUT, publié au service de la publicité foncière de AGEN 1^{er} bureau le 18/01/2007, volume 2007P, n° 400.

Liste des propriétaires

ROUTE NATIONALE
AAJ17 - RN 21 - LA CROIX BLANCHE - MONBALLEN COMMUNE DE CASTELLA

CASTELLA

PROPRIETE 00002	PROPRIETAIRE REEL (Personne physique) ou SON REPRESENTANT (Personne morale)	
PROPRIETAIRE		
- Monsieur SPINATI Cyril Benoit né le 31/03/1983 à VILLENEUVE SUR LOT (47) demeurant Lieudit Calonges - CASTELLA (47340)		

Mode	Référence cadastrale		Surface	Num. du plan	Emprise		Reste		Observations (Surfaces en m ² ou ca)	
	Sect.	N°			Nature	Lieu-Dit	N°	Surface		N°
A	A	179 489	TERRE TERRE	Calonge Calonge	11 380 1 482	23 24	Total	2 736 200 2 936	8 644 1 282	

Origine de propriété

Acquisition dont acte reçu le 14/06/2006 par la SCP BOUDEY, notaire à AGEN, publié au service de la publicité foncière de AGEN 1^{er} bureau le 20/06/2006, volume 2006P, n° 3369.

Liste des propriétaires

ROUTE NATIONALE
AAJ17 - RN 21 - LA CROIX BLANCHE - MONBALEN COMMUNE DE CASTELLA

CASTELLA

PROPRIETE 00003		PROPRIETAIRE REEL (Personne physique) ou SON REPRESENTANT (Personne morale)	
PROPRIETAIRE			
- Madame LABATUT Ginette née le 05/07/1940 à AGEN (47) Divorcée de Monsieur RESSET. demeurant Lieudit Fontes - MONBALEN (47340)			

Mode	Référence cadastrale			Num. du plan	Emprise		Reste		Observations (Surfaces en m² ou ca)	
	Sect.	N°	Nature		Lieu-Dit	Surface	N°	Surface		N°
A		430	PRE/T	Calonge	3 750		1 121		2 629	
A		160	SOL	Calonge	2 627		407		2 220	
A		159	PRE	Calonge	3 205		1 692		1 513	
						Total	3 220			

Origine de propriété

Attestation après décès dont acte reçu le 27/02/2002 par Maître FREON, notaire à PENNE D'AGENNAIS, publié au service de la publicité foncière de AGEN 1^{er} bureau le 11/04/2002, volume 2002P, n° 2082.

Liste des propriétaires

ROUTE NATIONALE
AAJ17 - RN 21 - LA CROIX BLANCHE - MONBALEN COMMUNE DE CASTELLA

CASTELLA

PROPRIETE 00004 PROPRIETAIRE REEL (Personne physique) ou SON REPRESENTANT (Personne morale)

PROPRIETAIRE

- GFA BARROIS , représenté par son gérant M. Christian BARROIS
groupeement foncier agricole
Immatriculé au RCS le 25/02/1982 d'AGEN sous le numéro : 323 839 449
siège social Lieudit Gouget - PENNE D'AGENNAIS (47140)

PRENEUR A BAIL RURAL A LONG TERME

- SCEA DES COTEAUX DE ST ANTOINE représenté par Messieurs Christophe et Mathieu BARROIS
société civile d'exploitation agricole,
Immatriculée au RCS le 08/09/1980 d'AGEN sous le numéro : 319 557 641
siège social Lieudit Gouget - PENNE D'AGENNAIS (47140)

Mode	Référence cadastrale				Num. du plan	Emprise		Reste		Observations (Surfaces en m ² ou ca)
	Sect.	N°	Nature	Lieu-Dit		Surface	N°	Surface	N°	
A	435	PRE	Calonge		16		438		13 134	
A	165	T/PRE	Calonge		17		8 716		1 099	
A	433	PRE	Calonge		18		744		4 152	
A	431	TERRE	Calonge		19		29 906		5 354	
						Total	39 804			

Origine de propriété

Du chef du GFA BARROIS:

Acquisition dont acte reçu le 30/09/1986 par Maître CAPMAS, notaire à PENNE d'AGENNAIS, publié au service de la publicité foncière de AGEN 1^{er} bureau le 14/11/1986, volume 6377, n° 14.

Du chef de la SCEA DES COTEAUX DE ST ANTOINE:

Bail rural à long terme dont acte reçu le 05/06/1987 par Me CAPMAS, notaire à PENNE D'AGENNAIS publié au service de la publicité foncière de AGEN 1^{er} bureau le 15/07/1987, volume 6485, n°19.

Liste des propriétaires

ROUTE NATIONALE
AAJ17 - RN 21 - LA CROIX BLANCHE - MONBALLEN COMMUNE DE CASTELLA

CASTELLA

PROPRIETE 00005

PROPRIETAIRE REEL (Personne physique) ou SON REPRESENTANT (Personne morale)

PROPRIETAIRE

- Monsieur PEDEBAS Fabien Jean Raymond
né le 07/06/1964 à VILLENEUVE SUR LOT (47)
époux de Madame PIN Brigitte Noëlle
demeurant Lieudit Grand Bail - SAINT ANTOINE DE FICALBA (47340)

PROPRIETAIRE

- Madame PIN Brigitte Noëlle
née le 25/12/1968 à MONSEGUR (33)
épouse de Monsieur PEDEBAS Fabien
demeurant Lieudit Grand Bail - SAINT ANTOINE DE FICALBA (47340)

Mode	Référence cadastrale		Num. du plan	Emprise		Reste		Observations (Surfaces en m ² ou ca)	
	Sect.	N°		Nature	Lieu-Dit	Surface	N°		Surface
A		413	TERRE	Camp Del Sol	1 520	8			
A		148	TERRE	Borde Del Casse	2 690	9	148	34	1 486
A		149	TERRE	Borde Del Casse	30 395	10	156	9 900	20 495
A		156	TERRE	Borde Del Casse	8 360	11	155	8 360	
A		155	TERRE	Borde Del Casse	1 140	12	157	1 140	
A		157	T/PRE	Borde Del Casse	9 000	13		9 000	
A		154	T/PRE	Borde Del Casse	14 200	14		5 767	8 433
							Total	36 891	

Origine de propriété

Acquisition dont acte reçu le 12/06/2018 par Maître TLOURON-SCHREIBER, notaire à VILLENEUVE SUR LOT, publié au service de la publicité foncière de AGEN 1^{er} bureau le 29/06/2018, volume 2018P, n° 2959.

Liste des propriétaires

ROUTE NATIONALE
AAJ17 - RN 21 - LA CROIX BLANCHE - MONBALLEN COMMUNE DE CASTELLA

CASTELLA

PROPRIETE 00006 PROPRIETAIRE REEL (Personne physique) ou SON REPRESENTANT (Personne morale)

PROPRIETAIRE

- Monsieur PEDEBAS Fabien Jean Raymond
né le 07/06/1964 à VILLENEUVE SUR LOT (47)
époux de Madame PIN Brigitte Noëlle
demeurant Lieudit Grand Bail - SAINT ANTOINE DE FICALBA (47340)

Mode	Référence cadastrale			Num. du plan	Emprise		Reste		Observations (Surfaces en m ² ou ca) erreur cadastrale	
	Sect.	N°	Nature		Lieu-Dit	Surface	N°	Surface		
A		412	TERRE	Camp Del Sol	4 595	7	Total	3 684	3 684	1 198

Origine de propriété

Attribution suivant une donation-partage dont acte reçu le 20/10/2010 par Maître TOURON-SCHREIBER, notaire à VILLENEUVE SUR LOT, publié au service de la publicité foncière de AGEN 1^{er} bureau le 08/12/2010, volume 2010P, n° 3898.

Liste des propriétaires

ROUTE NATIONALE
AAJ17 - RN 21 - LA CROIX BLANCHE - MONBALLEN COMMUNE DE CASTELLA

CASTELLA

PROPRIETE 00007 PROPRIETAIRE REEL (Personne physique) ou SON REPRESENTANT (Personne morale)

PROPRIETAIRE

- Monsieur LEGER Frédéric
né le 18/03/1980 à SAINT-BENOIT (97)
époux de Madame PAYET Sabrina
demeurant 18 rue Paris Barèges - SAINT ANTOINE DE FICALBA (47340)

PROPRIETAIRE

- Madame PAYET Sabrina
née le 12/04/1981 à SAINT-BENOIT (97)
épouse de Monsieur LEGER Frédéric
demeurant 18 rue Paris Barèges - SAINT ANTOINE DE FICALBA (47340)

Mode	Référence cadastrale			Num. du plan	Emprise		Reste		Observations (Surfaces en m ² ou ca)			
	Sect	N°	Nature		Lieu-Dit	Surface	N°	Surface		N°	Surface	
A		118	TERRE	Camp Del Sol	9 875	6	Total		7 733		2 142	

Origine de propriété

Acquisition dont acte reçu le 28/01/2008 par Maître CALVET, notaire à VILLENEUVE SUR LOT, publié au service de la publicité foncière de AGEN 1^{er} bureau le 22/02/2008, volume 2008P, n° 1036.

Liste des propriétaires

ROUTE NATIONALE
AAJ17 - RN 21 - LA CROIX BLANCHE - MONBALLEN COMMUNE DE CASTELLA

CASTELLA

PROPRIETE 00008 PROPRIETAIRE REEL (Personne physique) ou SON REPRESENTANT (Personne morale)

INDIVISAIRE DECEDEE

- Madame AKERKDOU DELMER PITEUX Malika Catherine
née le 21/04/1961 à NEUILLY SUR SEINE (92)
épouse de Monsieur GOILLARD Bernard
Décédée le 06/06/2018 à AGEN (47),
demeurant 138 Camp Del Sol - CASTELLA (47340)

INDIVISAIRE

- Madame AKERKDOU DELMER PITEUX Murielle Aquida
née le 29/10/1962 à PARIS (10)
demeurant 8 rue Suffren - GARDANNE (13120)

HERTIER PRESUME de AKERKDOU DELMER PITEUX Malika

- Monsieur GOILLARD Bernard
né le 08/03/1960 à BOURGES (18)

Veufr en premières noces et non remarié de Madame AKERKDOU DELMER PITEUX Malika,
demeurant 138 Camp Del Sol - CASTELLA (47340)

Mode	Référence cadastrale						Observations (Surfaces en m ² ou ca)	
	Sect.	N°	Nature	Lieu-Dit	Surface	Num. du plan		
A	A	117 116	TERRE SOL	Camp Del Sol Camp Del Sol	7 565	2		
					15	3		

Origine de propriété

Attestation après décès suivant acte reçu le 03/06/2008 par Me SIGAL, notaire à LARROQUE-TIMBAUT, publié au service de la publicité foncière de AGEN 1^{er} bureau le 18/06/2008, volume 2008P, n°3209.

Vente à titre de licitation ne faisant pas cesser l'indivision suivant acte reçu le 21/09/2016 par Me SIGAL, notaire à LARROQUE-TIMBAUT, publié au service de la publicité foncière de AGEN 1^{er} bureau le 17/10/2016, volume 2016P, n°4480.

Liste des propriétaires

ROUTE NATIONALE
AAJ17 - RN 21 - LA CROIX BLANCHE - MONBALLEN COMMUNE DE CASTELLA

CASTELLA

PROPRIETE 00009	PROPRIETAIRE REEL (Personne physique) ou SON REPRESENTANT (Personne morale)
PROPRIETAIRE DECEDEE	
- Monsieur DELMER-PITEUX Jacques Pierre Auguste né le 08/06/1930 à PARIS 06 (75) Veuf en premières noces et non remarié de Madame BOURRAND Mireille. Décédé le 03/06/2018 à LABASTIDE-D'ANJOU (AUDE), demeurant 138 Camp Del Sol - CASTELLA (47340)	
PROPRIETAIRE DECEDEE	
- Madame BOURRAND Mireille née le 13/03/1939 à PARIS 10 (75) Veuve en premières noces et épouse en secondes noces de Monsieur DELMER-PITEUX Jacques. Décédée le 10/08/2007 à CASTELLA (47). demeurant 138 Camp Del Sol - CASTELLA (47340)	
HERTIERE PRESUMEE DES EPOUX DELMER-PITEUX	
- Madame AKERKDOU DELMER PITEUX Yamina née le 21/10/1958 à PARIS 10 (75) épouse de Monsieur BOUTIN demeurant 17 rue Desnouettes - PARIS 15 (75015)	
HERTIERE PRESUMEE DES EPOUX DELMER-PITEUX	
- Madame AKERKDOU DELMER PITEUX Murielle Aguida née le 29/10/1962 à PARIS 10 (75) demeurant 8 rue Suffren - GARDANNE (13120)	
HERTIERE PRESUMEE DES EPOUX DELMER-PITEUX	
- Madame AKERKDOU DELMER PITEUX Malika Catherine née le 21/04/1961 à NEUILLY SUR SEINE (92) épouse de Monsieur GOILLARD Bernard Décédée le 06/06/2018 à AGEN (47). demeurant 138 Camp Del Sol - CASTELLA (47340)	
HERTIER PRESUME DE AKERKDOU DELMER PITEUX Malika	
- Monsieur GOILLARD Bernard né le 08/03/1960 à BOURGES (18)	

**ROUTE NATIONALE
AAJ17 - RN 21 - LA CROIX BLANCHE - MONBALEN COMMUNE DE CASTELLA**

Veuf en premières nocces et non remarié de Madame AKERKDOU DELMER PITEUX Malika.
demeurant 138 Camp Del Sol - CASTELLA (47340)

Mode	Référence cadastrale		Surface	Num. du plan	Emprise		Reste		Observations (Surfaces en m² ou ca)		
	Sect.	N°			Nature	Lieu-Dit	N°	Surface		N°	Surface
A		462	SOL	Camp Del Sol	2 575	1		97		2 478	
					Total			97			

Origine de propriété

Du chef des époux DELMER-PITEUX :

Acquisition en tontine dont acte reçu le 18/11/1989 par Me CAMIADE et Me CAPMAS, notaire à PENNE D'AGENAIS, publié au service de la publicité foncière d'AGEN 1^{er} bureau le 06/12/1989, volume 6903, n°27.

Liste des propriétaires

ROUTE NATIONALE
AAJ17 - RN 21 - LA CROIX BLANCHE - MONBALEN COMMUNE DE CASTELLA

CASTELLA

PROPRIETE 00010	PROPRIETAIRE REEL (Personne physique) ou SON REPRESENTANT (Personne morale)	
PROPRIETAIRE	- COMMUNE DE CASTELLA - DOMAINE PRIVE , représentée par son Maire	
	collectivité territoriale	
	Inscrit(e) au SIRENE sous le numéro : 214700536	
	25 route d'Agen - CASTELLA (47340)	

Mode	Référence cadastrale			Num. du plan	Emprise		Reste		Observations (Surfaces en m² ou ca)
	Sect.	N°	Nature		Lieu-Dit	Surface	N°	Surface	
A	VC11a	VC	Camp Del Sol	4	469		469		
A	VC502	VC	Camp Del Sol	5	5 296		5 296		
A	CR	CR	Camp Del Sol	15	681		681		
A	VC11b	VC	Camp Del Sol	26	26		26		
				Total	6 472		6 472		

Origine de propriété

Les parcelles proviennent du domaine privé non cadastré de la collectivité.

Total commune		103 507	
Total général		103 507	

Liste des propriétaires

31/05/2021

ROUTE NATIONALE
AAJ19 - RN 21 - LA CROIX BLANCHE - MONBALLEN COMMUNE DE SAINT ANTOINE DE FICALBA

SAINT ANTOINE DE FICALBA

PROPRIETE 00001 PROPRIETAIRE REEL (Personne physique) ou SON REPRESENTANT (Personne morale)

PROPRIETAIRE

- Madame PEDEBAS Murielle Noëlle
née le 19/12/1961 à VILLENEUVE SUR LOT (47)
Célibataire majeur(e), déclarant ne pas avoir conclu de pacte civil de solidarité.
demeurant 13 rue Paris Barèges - SAINT ANTOINE DE FICALBA (47340)

Mode	Référence cadastrale				Num. du plan	Emprise		Reste		Observations (Surfaces en m ² ou ca)
	Sect.	N°	Nature	Lieu-Dit		Surface	N°	Surface	N°	
C	831	PRE	Grand Bail		5 143		2 367		2 776	
C	191	PATUR	Grand Bail		2 300		2 108		192	
C	192	TERRE	Grand Bail		4 643		1 580		3 063	
						Total	6 055			

Origine de propriété

Concernant la parcelle C/191 :

Acquisition dont acte reçu le 06/05/1988 par Maître GIRY-LATERRIERE, notaire à VILLENEUVE SUR LOT, publié au service de la publicité foncière de AGEN
1^{er} bureau le 01/06/1988, volume 3626, n° 24.

Concernant la parcelle C/192 :

Acquisition dont acte reçu le 27/10/1998 par Maître GIRY-LATERRIERE, notaire à VILLENEUVE SUR LOT, publié au service de la publicité foncière de AGEN
1^{er} bureau le 10/12/1998, volume 1998P, n° 3950.

Concernant la parcelle C/831 :

Attribution suivant un partage dont acte reçu le 20/10/2010 par Maître TOURON-SCHREIBER, notaire à VILLENEUVE SUR LOT, publié au service de la
publicité foncière de AGEN 1^{er} bureau le 08/12/2010, volume 2010P, n° 3898.

Liste des propriétaires

ROUTE NATIONALE
AAJ19 - RN 21 - LA CROIX BLANCHE - MONBALEN COMMUNE DE SAINT ANTOINE DE FICALBA

SAINT ANTOINE DE FICALBA

PROPRIETE 00002 PROPRIETAIRE REEL (Personne physique) ou SON REPRESENTANT (Personne morale)

PROPRIETAIRE

- Monsieur PEDEBAS Fabien Jean Raymond
né le 07/06/1964 à VILLENEUVE SUR LOT (47)
époux de Madame PIN Brigitte Noëlle
demeurant Lieudt Grand Bail - SAINT ANTOINE DE FICALBA (47340)

Mode	Référence cadastrale			Num. du plan	Emprise		Reste		Observations (Surfaces en m ² ou ca)
	Sect.	N°	Nature		Lieu-Dit	Surface	N°	Surface	
C		281	TERRE	Grand Bail	3 640	10	1 272	2 368	
C		779	PRE	Grand Bail	20 256	11	1 946	18 310	
						Total	3 218		

Origine de propriété

Concernant la parcelle C/281 :
Donation dont acte reçu le 09/06/1992 par Maître GIRY-LATERRIERE, notaire à VILLENEUVE SUR LOT, publié au service de la publicité foncière de AGEN 1^{er} bureau le 24/06/1992, volume 1992P, n°1584.
Attribution suivant partage dont acte reçu le 20/10/2010 par Maître TOURON-SCHREIBER, notaire à VILLENEUVE SUR LOT, publié au service de la publicité foncière de AGEN 1^{er} bureau le 08/12/2010, volume 2010P, n°3898.

Concernant la parcelle C/779 :

Acte rectificatif de la donation partage volume 2010P n°3898 reçu le 05/03/2015 par Maître TOURON-SCHREIBER, notaire à VILLENEUVE SUR LOT, publié au service de la publicité foncière de AGEN 1^{er} bureau le 21/04/2015, volume 2015P, n° 1115.

Liste des propriétaires

ROUTE NATIONALE
AAJ19 - RN 21 - LA CROIX BLANCHE - MONBALLEN COMMUNE DE SAINT ANTOINE DE FICALBA

SAINT ANTOINE DE FICALBA

PROPRIETE 00003

PROPRIETAIRE REEL (Personne physique) ou SON REPRESENTANT (Personne morale)

INDIVISAIRE

- Madame LAFON Yolande
née le 02/12/1936 à VILLENEUVE SUR LOT (47)
épouse de Monsieur BELBES
demeurant Lieudit Borde Del Casse - CASTELLA (47340)

INDIVISAIRE

- Monsieur PEDEBAS Florent Michel Emile
né le 16/09/1959 à VILLENEUVE SUR LOT (47)
Divorcé en troisièmes noces et non remarié de Madame NUNEZ Valérie Renée en vertu d'un d'une convention de divorce déposée le 05/08/2020 au rang des minutes de Me
TOURON SCHREIBER, notaire à VILLENEUVE SUR LOT.
demeurant 1095 chemin de Riverotte - LABARTHE-SUR-LEZE (31860)

INDIVISAIRE

- Madame PEDEBAS Murielle Noëlle
née le 19/12/1961 à VILLENEUVE SUR LOT (47)
Célibataire majeur(e), déclarant ne pas avoir conclu de pacte civil de solidarité.
demeurant 13 rue Paris Barèges - SAINT ANTOINE DE FICALBA (47340)

INDIVISAIRE

- Monsieur PEDEBAS Fabien Jean Raymond
né le 07/06/1964 à VILLENEUVE SUR LOT (47)
époux de Madame PIN Brigitte Noëlle
demeurant Lieudit Grand Bail - SAINT ANTOINE DE FICALBA (47340)

Mode	Référénces cadastrale						Observations (Surfaces en m ² ou ca)
	Sect.	N°	Nature	Lieu-Dit	Surface	Num. du plan	
C	520	P/S	Grand Bail		3 534	12	
C	522	PRE	Grand Bail		1 467	13	
					Total		
					5 001		

Liste des propriétaires

**ROUTE NATIONALE
AAJ19 - RN 21 - LA CROIX BLANCHE - MONBALEN COMMUNE DE SAINT ANTOINE DE FICALBA**

Origine de propriété

Du chef de Mme LAFON Yolande :
Attestation après décès dont acte reçu le 20/06/2014 par Maître LE QUERE, notaire à VILLENEUVE SUR LOT, publié au service de la publicité foncière de
AGEN 1^{er} bureau le 03/07/2014, volume 2014P, n° 1763.

Du chef de l'indivision PEDEBAS :
Attestation après décès dont acte reçu le 05/03/2015 par Maître TOURON-SCHREIBER, notaire à VILLENEUVE SUR LOT, publié au service de la publicité
foncière de AGEN 1^{er} bureau le 21/04/2015, volume 2015F, n° 1115.

Liste des propriétaires

ROUTE NATIONALE
AAJ19 - RN 21 - LA CROIX BLANCHE - MONBALEN COMMUNE DE SAINT ANTOINE DE FICALBA

SAINT ANTOINE DE FICALBA

PROPRIETE 00004 PROPRIETAIRE REEL (Personne physique) ou SON REPRESENTANT (Personne morale)

PROPRIETAIRE

- Monsieur PEDEBAS Florent Michel Emile
 né le 16/09/1959 à VILLENEUVE SUR LOT (47)
 Divorcé en troisièmes noces et non remarié de Madame NUNEZ Valérie Renée en vertu d'un d'une convention de divorce déposée le 05/08/2020 au rang des minutes de Me
 TOURON SCHREIBER, notaire à VILLENEUVE SUR LOT.
 demeurant 1095 chemin de Riverotte - LABARTHE-SUR-LEZE (31860)

Mode	Référence cadastrale			Num. du plan	Emprise		Reste		Observations (Surfaces en m ² ou ca) erreur cadastrale	
	Sect.	N°	Nature		Lieu-Dit	Surface	N°	Surface		N°
C	781	PRE	Grand Bail		11 188	16	Total	1 281	10 173	

Origine de propriété

Attribution suivant une donation-partage dont acte reçu le 20/10/2010 par Maître TOURON-SCHREIBER, notaire à VILLENEUVE SUR LOT, publié au service de la publicité foncière de AGEN 1^{er} bureau le 08/12/2010, volume 2010P, n° 3898.

Liste des propriétaires

ROUTE NATIONALE
AAJ19 - RN 21 - LA CROIX BLANCHE - MONBALEN COMMUNE DE SAINT ANTOINE DE FICALBA

SAINT ANTOINE DE FICALBA

PROPRIETE 00005

PROPRIETAIRE REEL (Personne physique) ou SON REPRESENTANT (Personne morale)

INDIVISAIRE

- Monsieur SALA Olivier Marc
né le 30/09/1963 à LES PAVILLONS SOUS BOIS (93)
demeurant Lieudit Grand Bail - SAINT ANTOINE DE FICALBA (47340)

INDIVISAIRE

- Madame MICHALSKI Béatrice
née le 25/08/1960 à AGEN (47)
demeurant Lieudit Grand Bail - SAINT ANTOINE DE FICALBA (47340)

Mode	Référence cadastrale				Num. du plan	Emprise		Reste		Observations (Surfaces en m ² ou ca)
	Sect.	N°	Nature	Lieu-Dit		Surface	N°	Surface	N°	
C		523	S/P	Grand Bail	14	523	2 505			
C		780	P/TAI	Grand Bail	15	Total	470			
							2 975			14 680

Origine de propriété

Acquisition dont acte reçu le 28/08/2006 par Maître SIGAL, notaire à LAROCHE-TIMBAUT, publié au service de la publicité foncière de AGEN 1^{er} bureau le 05/09/2006, volume 2006P, n°2943.

Liste des propriétaires

ROUTE NATIONALE
AAJ19 - RN 21 - LA CROIX BLANCHE - MONBALLEN COMMUNE DE SAINT ANTOINE DE FICALBA

SAINT ANTOINE DE FICALBA

PROPRIETE 00006 PROPRIETAIRE REEL (Personne physique) ou SON REPRESENTANT (Personne morale)

INDIVISAIRE
- Monsieur FRAISSE Benjamin
né le 11/07/1987 à AGEN (47)
demeurant Chemin de Gary Lieudit Camp de Larroque - SAINT ANTOINE DE FICALBA (47340)
INDIVISAIRE
- Madame REZZAZ Nora
née le 24/03/1987 à VILLENEUVE SUR LOT (47)
demeurant Chemin de Gary Lieudit Camp de Larroque - SAINT ANTOINE DE FICALBA (47340)

Mode	Référence cadastrale			Num. du plan	Emprise		Reste		Observations (Surfaces en m² ou ca)	
	Sect.	N°	Nature		Surface	N°	Surface	N°		Surface
C	948	SOL	Camp de Larroque	4 777	5	273	Total	273	4 504	

Origine de propriété

Acquisition dont acte reçu le 29/01/2021 par Maître CAPGRAS, notaire à PORT SAINTE MARIE, en cours de publication au service de la publicité foncière de AGEN 1^{er} bureau.
Attestation rectificative du 29/01/2021 par Maître CAPGRAS, notaire à PORT SAINTE MARIE, en cours de publication au service de la publicité foncière de AGEN 1^{er} bureau.

Liste des propriétaires

ROUTE NATIONALE
AAJ19 - RN 21 - LA CROIX BLANCHE - MONBALLEN COMMUNE DE SAINT ANTOINE DE FICALBA

SAINT ANTOINE DE FICALBA

PROPRIETE 00007	PROPRIETAIRE REEL (Personne physique) ou SON REPRESENTANT (Personne morale)	
PROPRIETAIRE		
- Monsieur FERNANDEZ Francisco Xavier né le 28/05/1968 à BOULOGNE SUR MER (62) époux de Madame LANVOTA Pelagie demeurant Chemin de Gary Lieudit Camp de Larroque - SAINT ANTOINE DE FICALBA (47340)		

Mode	Référence cadastrale		Surface	Num. du plan	Emprise		Reste		Observations (Surfaces en m ² ou ca)	
	Sect.	N°			N°	Surface	N°	Surface		
C		873 S/T	Camp de Larroque	12 155	4	Total	1 062	1 062	11 093	

Origine de propriété

Acquisition dont acte reçu le 20/02/2007 par Maître PERELLA, notaire à BRUCH, publié au service de la publicité foncière de AGEN 1^{er} bureau le 03/04/2007, volume 2007P, n° 1226.

Liste des propriétaires

ROUTE NATIONALE
AAJ19 - RN 21 - LA CROIX BLANCHE - MONBALLEN COMMUNE DE SAINT ANTOINE DE FICALBA

SAINT ANTOINE DE FICALBA

PROPRIETE 00008 PROPRIETAIRE REEL (Personne physique) ou SON REPRESENTANT (Personne morale)

PROPRIETAIRE

- Monsieur HAAGE Jean-François
né le 02/04/1961 à VILLENEUVE SUR LOT (47)
époux de Madame CAVICCHINI Catherine
demeurant Chemin de Gary Lieudit Camp de Larroque - SAINT ANTOINE DE FICALBA (47340)

PROPRIETAIRE

- Madame CAVICCHINI Catherine
née le 24/04/1957 à BRUCH (47)
épouse de Monsieur HAAGE Jean-François
demeurant Chemin de Gary Lieudit Camp de Larroque - SAINT ANTOINE DE FICALBA (47340)

Mode	Référence cadastrale			Num. du plan	Emprise		Reste		Observations (Surfaces en m ² ou ca)		
	Sect.	N°	Nature		Surface	N°	Surface	N°		Surface	
C		875	S/T	Camp de Larroque	5 156	3	Total	1 516	1 516	3 640	

Origine de propriété

Acquisition dont acte reçu le 27/01/2012 par Maître PERELLA, notaire à BRUCH, publié au service de la publicité foncière de AGEN 1^{er} bureau le 27/02/2012, volume 2012P, n° 668.

Liste des propriétaires

ROUTE NATIONALE
AAJ19 - RN 21 - LA CROIX BLANCHE - MONBALLEN COMMUNE DE SAINT ANTOINE DE FICALBA

SAINT ANTOINE DE FICALBA

PROPRIETE 00009 PROPRIETAIRE REEL (Personne physique) ou SON REPRESENTANT (Personne morale)

INDIVISAIRE

- Madame TEULOU Christiane Jeanne Marie-Thérèse
née le 02/10/1949 à SAINT ANTOINE DE FICALBA (47)
épouse de Monsieur JAUZENQUE Gérard
demeurant Lieudit Jean Nègre - VILLENEUVE SUR LOT (47300)

INDIVISAIRE

- Monsieur TEULOU Jean-Claude René
né le 12/10/1952 à SAINT ANTOINE DE FICALBA (47)
époux de Madame ANSEUR Christiane
demeurant 13b avenue Jacques Bordeneuve - SAINTE LIVRADE SUR LOT (47110)

Mode	Référence cadastrale				Num. du plan	Emprise		Reste		Observations (Surfaces en m ² ou ca)
	Sect.	N°	Nature	Lieu-Dit		Surface	N°	Surface	N°	
C		878	TERRE	Camp de Larroque	6 505	2	Total 3 534		2 971	

Origine de propriété

Donation de la nue-propriété dont acte reçu le 03/08/2005 par Me SIGAL, notaire à Larroque - Timbaut, publié au service de la publicité foncière de AGEN 1er bureau le 12/08/2005 volume 2005P, n°2770.
L'usufruit s'étant éteint suite au décès de Mme TEULOU Jeanne le 10/10/2015.

Liste des propriétaires

ROUTE NATIONALE
AAJ19 - RN 21 - LA CROIX BLANCHE - MONBALLEN COMMUNE DE SAINT ANTOINE DE FICALBA

SAINT ANTOINE DE FICALBA

PROPRIETE 00010 PROPRIETAIRE REEL (Personne physique) ou SON REPRESENTANT (Personne morale)
 PROPRIETAIRE
 - Madame BACHERIN Nadia Yvonne
 née le 15/04/1936 à BEAUVILLE (47)
 Veuve en premières nocces et non remariée de Monsieur BOURRACHOT Amedée Edmond.
 demeurant Chez M. BOURRACHOT Guy 75 rue de Languedoc - MURET (31600)

Mode	Référence cadastrale				Num. du plan	Emprise		Reste		Observations (Surfaces en m² ou ca)
	Sect.	N°	Nature	Lieu-Dit		Surface	N°	Surface	N°	
C		688	TERRE	Camp de Larroque	1	Total	350			480
							830			

Origine de propriété

Acquisition dont acte reçu le 23/10/1992 par Me CAMIADE, notaire à LAROCHE-TIMBAUT, publié au service de la publicité foncière de AGEN 1^{er} bureau le 06/11/1992, volume 1992P, n°2674.

Liste des propriétaires

ROUTE NATIONALE
AAJ19 - RN 21 - LA CROIX BLANCHE - MONBALLEN COMMUNE DE SAINT ANTOINE DE FICALBA

SAINT ANTOINE DE FICALBA

PROPRIETE 00011 PROPRIETAIRE REEL (Personne physique) ou SON REPRESENTANT (Personne morale)

INDIVISAIRE

- Monsieur VALLIERE Michel Pierre François
né le 20/07/1947 à SAINT ANTOINE DE FICALBA (47)
demeurant Le Bourg - SAUVETERRE ST DENIS (47220)

INDIVISAIRE

- Monsieur VALLIERE Alain
né le 24/12/1963 à AGEN (47)
demeurant Lieudit la Boulo - BOE (47550)

PROPRIETAIRE

- Monsieur KOUACH Mohammed
né le 01/08/1969 à FES (MAROC)
demeurant 1044 rue Pierre Paul de Riquet Résidence Oustalet - Apt 9 - AGEN (47000)

Mode	Référence cadastrale							Observations (Surfaces en m ² ou ca)					
	Sect.	N°	Nature	Lieu-Dit	Surface	Num. du plan	Emprise		Reste				
			T/S	Camp de Larroque			N°	Surface	N°	Surface			
C		193			3 420	6	Total	273		273		3 147	

Origine de propriété

Du chef de l'indivision VALLIERE :

Attestation après décès dont acte reçu le 08/06/2017 par Maitre ALEAUME, notaire à AGEN, publié au service de la publicité foncière de AGEN 1^{er} bureau le 18/01/2018, volume 2018P, n°149.

Du chef de M. KOUACH Mohammed :

Acquisition dont acte reçu le 15/04/2021 par Maitre ESCAFFRE, notaire à LAYRAC, en cours de publication au service de la publicité foncière de AGEN 1^{er} bureau.

Liste des propriétaires

ROUTE NATIONALE
AAJ19 - RN 21 - LA CROIX BLANCHE - MONBALEN COMMUNE DE SAINT ANTOINE DE FICALBA

SAINT ANTOINE DE FICALBA

PROPRIETE 00012		PROPRIETAIRE REEL (Personne physique) ou SON REPRESENTANT (Personne morale)	
PROPRIETAIRE			
- COMMUNE DE SAINT ANTOINE DE FICALBA - DOMAINE PRIVE , représentée par son Maire			
collectivité territoriale			
Inscrit(e) au SIRENE sous le numéro : 214702284			
3 Square de la Mairie - SAINT ANTOINE DE FICALBA (47340)			

Mode	Référence cadastrale				Num. du plan	Emprise		Reste		Observations (Surfaces en m² ou ca)
	Sect.	N°	Nature	Lieu-Dit		Surface	N°	Surface	N°	
C	CR	CR	CR	Grand Bail	31	17	31			
C	VC525	VC	VC	Grand Bail	3 125	18	3 125			
C	CR	CR	CR	Grand Bail	455	19	455			
C	VC562	VC	VC	Pindude	45	20	45			
							Total			
							3 656			

Origine de propriété

Les parcelles proviennent du domaine privé non cadastré de la collectivité.

Liste des propriétaires

ROUTE NATIONALE
AAJ19 - RN 21 - LA CROIX BLANCHE - MONBALLEN COMMUNE DE SAINT ANTOINE DE FICALBA

SAINT ANTOINE DE FICALBA

PROPRIETE 00013 PROPRIETAIRE REEL (Personne physique) ou SON REPRESENTANT (Personne morale)
 PROPRIETAIRE
 - CONSEIL DEPARTEMENTAL DU LOT ET GARONNE , représentée par sa Présidente
 Administration publique
 Inscrit(e) au SIRENE sous le numéro : 224700013
 6 boulevard Scalliger - AGEN (47000)

Mode	Référence cadastrale						Observations (Surfaces en m ² ou ca)
	Sect.	N°	Nature	Lieu-Dit	Surface	Num. du plan	
C		RD226	RD	Grand Bail	1 180	21	
					Total		
					1 180		
					1 180		
					32 732		
					32 732		
					Total général		
					32 732		

PRÉFÈTE DE LA RÉGION NOUVELLE-AQUITAINE
 Département du LOT-ET-GARONNE
 Communes de Castellia, La Croix-Blanche-Monbalen, Saint-Antoine-de-Ficalba
 Service départemental des Infrastructures et Transports
 23000 Montauban Cedex
 Tél. 05 63 48 34 40

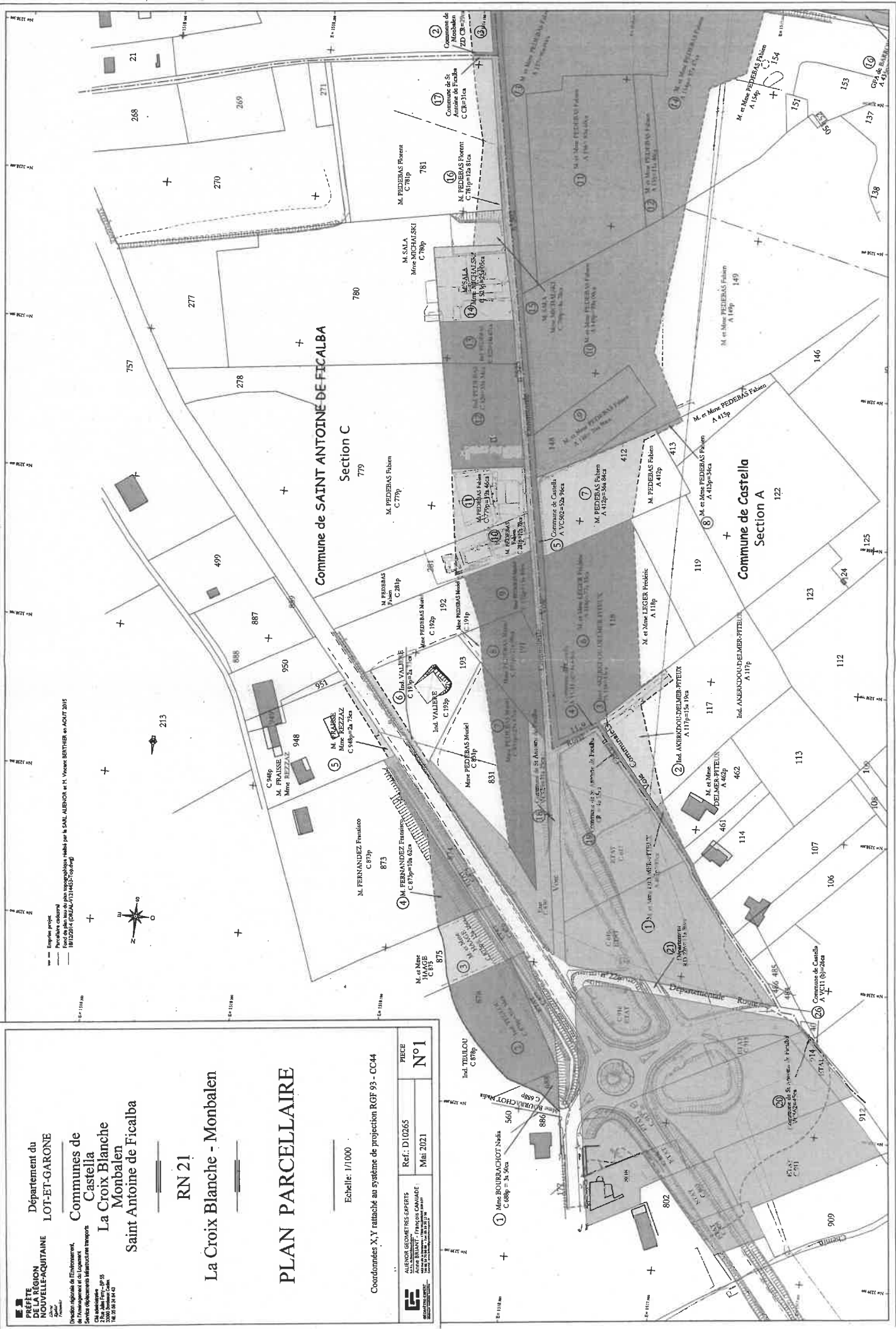
Communes de Castellia, La Croix-Blanche-Monbalen, Saint-Antoine-de-Ficalba
RN 21
 La Croix-Blanche - Monbalen

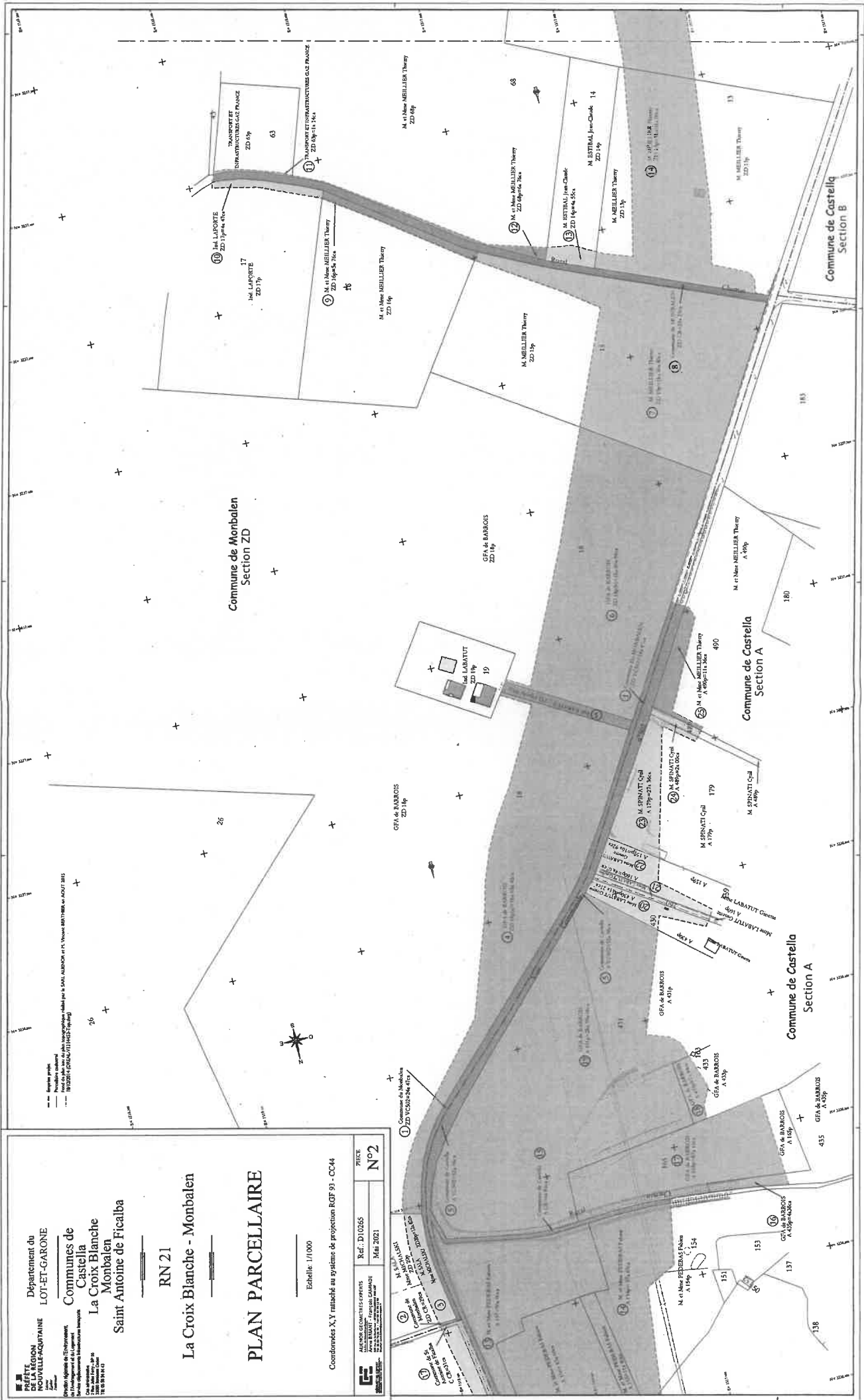
PLAN PARCELLAIRE

Echelle: 1/1000

Coordonnées X,Y rattaché au système de projection RGF 93 - CC44

 <small>ALÉXANDRE BOCHET - EXPERTS Avenue BERNARD - François CARRIÈRE 82000 Montauban Cedex Tél. 05 63 48 34 40</small>	Ref.: D1 0265 Mai 2021	PIÈCE N°1
	Coordonnées X,Y rattaché au système de projection RGF 93 - CC44	





Département du
LOT-ET-GARONNE
 Communes de
Castella
Monbalen
Saint Antoine de Ficalba

RN 21
La Croix Blanche - Monbalen
PLAN PARCELLAIRE

Echelle: 1/1000
 Coordonnées X, Y rattaché au système de projection RGF 93 - CC44

	ALIENES GEOMETRIQUES OPPORTS Anne BAUMET - Annylys CAMARDE 05 63 33 33 33 18, rue de la République 47000 Agen	Ref.: D1/0265 Mai 2021	PRICER N°2
	Commune de Monbalen ZD YC632346 4175		

PRÉFÈTE DE LA RÉGION NOUVELLE-AQUITAINE
 Département du LOT-ET-GARONNE

Communes de Castella
 La Croix Blanche
 Monbalen
 Saint Antoine de Ficalba

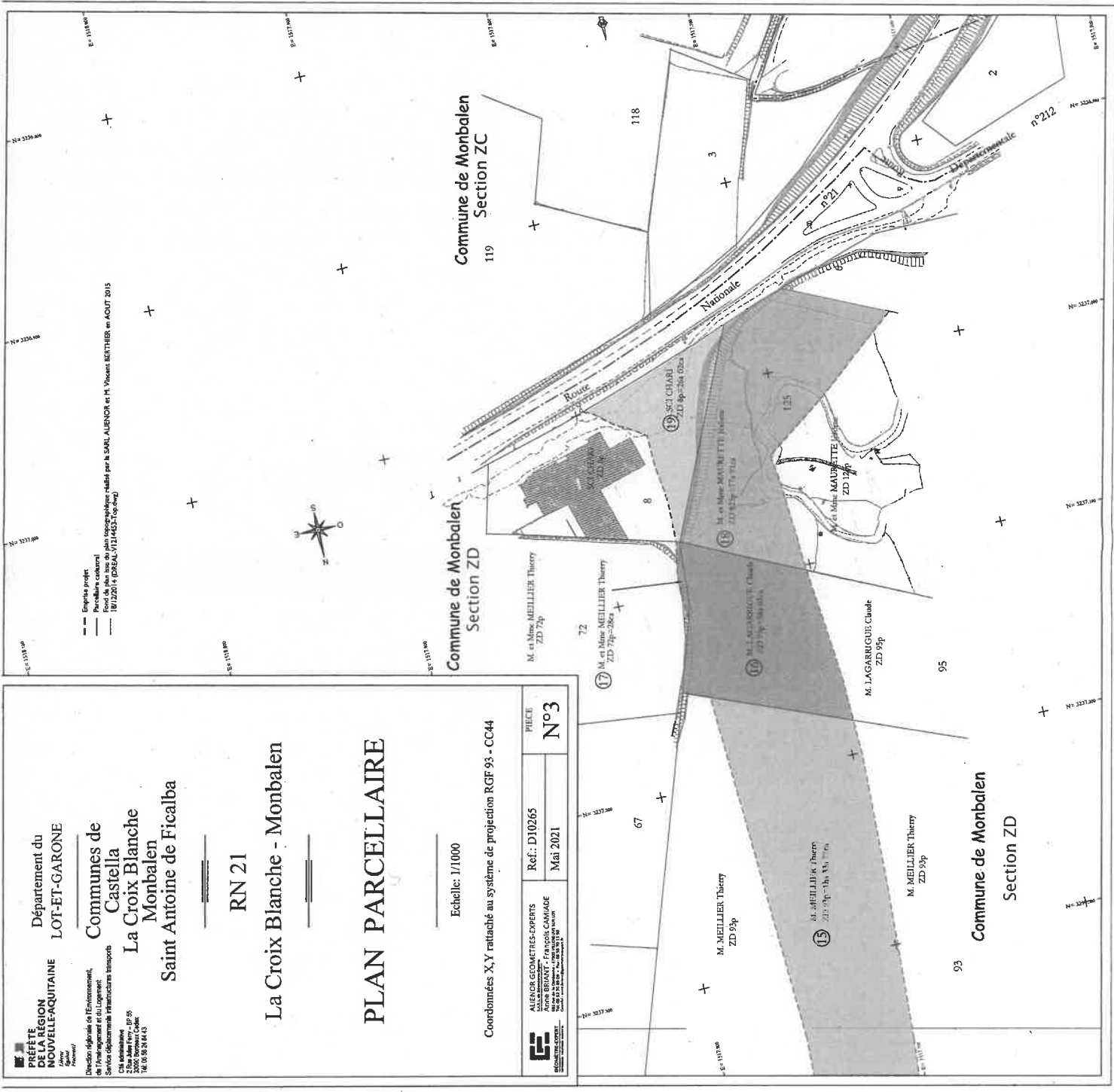
RN 21
 La Croix Blanche - Monbalen

PLAN PARCELLAIRE

Echelle: 1/1000

Coordonnées X,Y rattaché au système de projection RGF 93 - CC44

ALÉXIS GEOMETRES-EXPERTS Alexis BRIANT - François CANIVAGE 20000 Bournes-Castel Tél. 05 53 84 14 10	Ref.: D10265 Mai 2021	PIÈCE N°3



Préfecture de Lot-et-Garonne

47-2021-08-20-00002

portant indemnisation d un commissaire
enquêteur pour l enquête publique parcellaire
relative au projet d aménagement de la RN 21,
section la Croix Blanche-Monbalen



**PRÉFET
DE LOT-ET-GARONNE**

*Liberté
Égalité
Fraternité*

Direction de la Coordination des Politiques
Publiques et de l'Appui Territorial
Mission environnement

**Arrêté préfectoral n°
portant indemnisation d'un commissaire enquêteur pour l'enquête publique parcellaire relative au
projet d'aménagement de la RN 21, section la Croix Blanche-Monbalen**

Le Préfet de Lot-et-Garonne
Chevalier de la Légion d'honneur,
Chevalier de l'Ordre National du Mérite,

- Vu** le code de l'expropriation pour cause d'utilité publique ;
 - Vu** l'arrêté préfectoral n°2015/DDT/05-0033 du 29/05/2015 portant déclaration d'utilité publique du projet d'aménagement de la RN 21, section la Croix Blanche-Monbalen ;
 - Vu** l'arrêté préfectoral n°47-2020-05-19-001 19/05/2020 portant prorogation de la déclaration d'utilité publique du projet d'aménagement de la RN 21, section la Croix Blanche-Monbalen ;
 - Vu** la demande de l'État, représenté par la DREAL Nouvelle Aquitaine ;
 - Vu** les pièces du dossier d'enquête publique parcellaire ;
 - Vu** la liste d'aptitude des commissaires enquêteurs pour le département de Lot-et-Garonne pour l'année 2021 ;
 - Vu** l'arrêté 47-2021-05-27-00001 ouvrant l'enquête publique parcellaire relative au projet susvisé et nommant M. Jean-Pierre Audoire en qualité de commissaire enquêteur ;
 - Vu** le rapport et les conclusions du commissaire enquêteur ;
 - Vu** l'état de frais présenté ;
- Sur** proposition du secrétaire général de la préfecture de Lot-et-Garonne,

ARRETE

Article 1er : Le montant de l'indemnité allouée à Monsieur Jean-Pierre AUDOIRE, désigné en qualité de commissaire enquêteur par l'arrêté préfectoral susvisé pour assurer le suivi de l'enquête, est fixé à 5236,26 € (cinq mille deux cent trente-six euros et vingt-huit cents) selon le décompte en annexe 1.

Article 2 : En tant que maître d'ouvrage de l'opération, la DREAL Nouvelle Aquitaine, est chargée de procéder dès notification du présent arrêté au règlement de cette indemnité.

Article 3 : Le présent arrêté peut faire l'objet d'un recours contentieux devant le tribunal administratif de Bordeaux dans les deux mois à compter de sa publication ou de sa notification. Le tribunal administratif peut être saisi par l'application informatique « télérecours citoyens » accessible par le site

Préfecture de Lot-et-Garonne
Place de Verdun - 47920 AGEN CEDEX 9
Téléphone : 05.53.77.60.47
www.lot-et-garonne.gouv.fr

internet « www.telerecours.fr ». Le présent arrêté peut également dans le même délai faire l'objet d'un recours gracieux ou hiérarchique.

Article 4 : Le secrétaire général de la préfecture de Lot-et-Garonne et la directrice de la DREAL Nouvelle Aquitaine sont chargés, chacun en ce qui le concerne, de l'exécution du présent arrêté.


Agén, le

28/08/21

Pour le Préfet,
le secrétaire général

Morgan TANGUY

FRAIS ENQUÊTE		Enquête publique		du 21/06/21		au 06/07/2021				
		Arrêté Préfectoral n° 47-2021-08-27-00002								
DATE	LIEU DE DESTINATION	KM A/R	temps passé					Heure départ Domicile	Heure retour Domicile	temps passé trajet
			entretiens divers	entretiens maire	visites	enquête	permanence			
21-mai	Pref Agen + visites mairies	98	1.00		1.00			14h	16h	2.5
27-mai	Entr téléphonique MO		1.80							
31-mai	Pref Agen	40	0.50				10h	12h	1	
	Etude dossier					13.00				
01-juin	Entr Maires (4)	92		3.00			13h30	19h	1.5	
04-juin	Entr MO Visio		2.00							
09-juin	dépôt dossiers + registres + contrôle affichage	94		0.50	1.00	0.50	13h30	18h	2	
18-juin	Entr téléphonique MO		1.50							
21-juin	Perm 1 Monbalen + Verif affichage	83		0.50		3.00	8h	13h30	1.5	
22-juin	Visite Mairies. Affichage, suivi registres	87				1.50	14h	18h	1.5	
25-juin	Perm 2 St Antoine + visite lieux Labatut/Spinatti	92			0.50	4.00	13h	19h30	1.5	
28-juin	Entr téléphonique MO		1.50							
30-juin	Visite des lieux + Perm 3 Castella + Entr Maire	92		0.50	0.50	3.50	12h30	19h30	1.5	
06-juil	Visite chez Mr Mme Dieudé avec Mr le Maire	90	0.50				12h		2	
	Perm 4 La Croix Blanche		0.50		3.50		19h30			
09-juil	Entretien MO + Visio + C/R		1.50							
	Rédaction rapport					43.00				
22-juil	confection dossier (3)	40				1.00	10h	12h	1	
26-juil	Remise Pref + envoi MO	40				1.00	10h	12h	1	
			10.00	5.00	3.00	60.00	14.00			
Total KM		848	Total temps EP			92.00	Total trajet		17.00	

VEHICULE PERSONNEL		cv	Total Km	€/ km	
Immatriculation	ES-450-TA	8	848	0.41	347.58
Km EP année en cours	< 2000 km		0		
Km effectués	> 2000 km				0.00 €
Autoroute ou divers					0.00 €
Date					
Repos					0.00 €
Date					
Frais fournitures,					0.00 €
Confection dossiers et divers	Facture Copy/Fac	64.60			64.60 €
Temps	enquête	92.00	Heures	48.00 €	4416.00
	trajet	17.00	Heures	24.00 €	408.00
total temps	109.00	Heures			
Total général					5236.28 €
<p>A Caudecoste le jeudi 22 juillet 2021</p> <p style="text-align: right;">le Commissaire Enquêteur  COMMISSAIRE ENQUÊTEUR</p>					

Sous-préfecture de Villeneuve sur Lot

47-2021-08-19-00003

AP Renouvellement habilitation PFG - Pompes
Funèbres Générales



Arrêté Préfectoral n°

portant renouvellement de l'habilitation dans le domaine funéraire

Le préfet de Lot-et-Garonne
Chevalier de la Légion d'honneur,
Chevalier de l'Ordre National du Mérite,

Vu le code général des collectivités territoriales et notamment ses articles L.2223-23 à L2223-25 et R.2223-56 à R.2223-65;

Vu l'arrêté préfectoral du 25 juin 2021, donnant délégation de signature à M. Arnaud BOURDA, sous-préfet de l'arrondissement de Villeneuve-sur-Lot ;

Vu l'arrêté préfectoral n° 15-08-15 du 20 août 2015 portant habilitation dans le domaine funéraire de l'établissement secondaire dénommé PFG - Pompes Funèbres Générales , situé 3 rue de la Fraternité – 47300 Villeneuve-sur-Lot, exploité par Mme Christine PALACIN ;

Vu l'arrêté préfectoral n° 47-2019-04-24-005 du 24 avril 2019 portant changement de responsable dudit établissement secondaire ;

Vu la demande de renouvellement d'habilitation formulée le 24 juin 2021 par M. Frédéric VENTRE, directeur du secteur opérationnel OGF S.A. - 31 rue de Cambrais - Paris 19ème - pour l'établissement secondaire dénommé PFG - Pompes Funèbres Générales, situé 3 rue de la Fraternité – 47300 Villeneuve-sur-Lot ;

ARRÊTE

Article 1^{er} : L'établissement secondaire dénommé PFG - Pompes Funèbres Générales, situé 3 rue de la Fraternité – 47300 Villeneuve-sur-Lot, dont le responsable légal est M. Frédéric VENTRE, est habilité pour exercer sur l'ensemble du territoire national les activités funéraires suivantes :

- Transport de corps avant mise en bière,
- Transport de corps après mise en bière,
- Organisation des obsèques,
- Fourniture des housses, des cercueils, et leurs accessoires intérieurs et extérieurs ainsi que des urnes cinéraires,
- Fourniture de corbillards et de voitures de deuil,

Article 2 : Le numéro d'habilitation est **21-47-0053**.

.../...

Article 3 : La durée de la présente habilitation est fixée à **5 ans**.

Article 4 : Le présent arrêté peut faire l'objet d'un recours contentieux auprès du tribunal administratif de Bordeaux, dans un délai de deux mois à compter de sa publication ou de sa notification. Le tribunal administratif peut être saisi par l'application informatique « Télérecours citoyens » accessible par le site internet « www.telerecours.fr ».

Article 5 : Mme la secrétaire générale de la sous-préfecture de Villeneuve-sur-Lot est chargée de l'exécution du présent arrêté qui sera publié au recueil des actes administratifs de l'État dans le Lot-et-Garonne et notifié à l'intéressé ainsi qu'à M. le maire de Villeneuve-sur-Lot.

Villeneuve-sur-Lot, le 19 août 2021

Pour le préfet,
Le sous-préfet,


Arnaud BOURDA